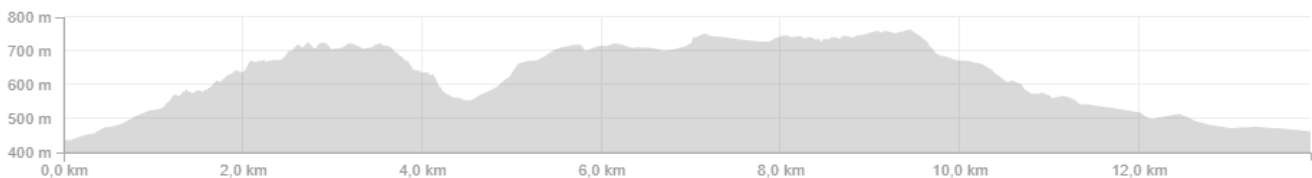


COCENTAINA **BTT** difícil



| | |
|---------------------------------|----------------------------------|
| NOMBRE | A los pies del Montcabrer |
| DISTANCIA | 14 Km Circular |
| DIFICULTAD TÉCNICA | Difícil |
| DIFICULTAD FÍSICA (1- 5) | 4 |
| TIEMPO | 2:30' |
| CICLABILIDAD | 90% |
| BICICLETA ACONSEJADA | MTB doble |

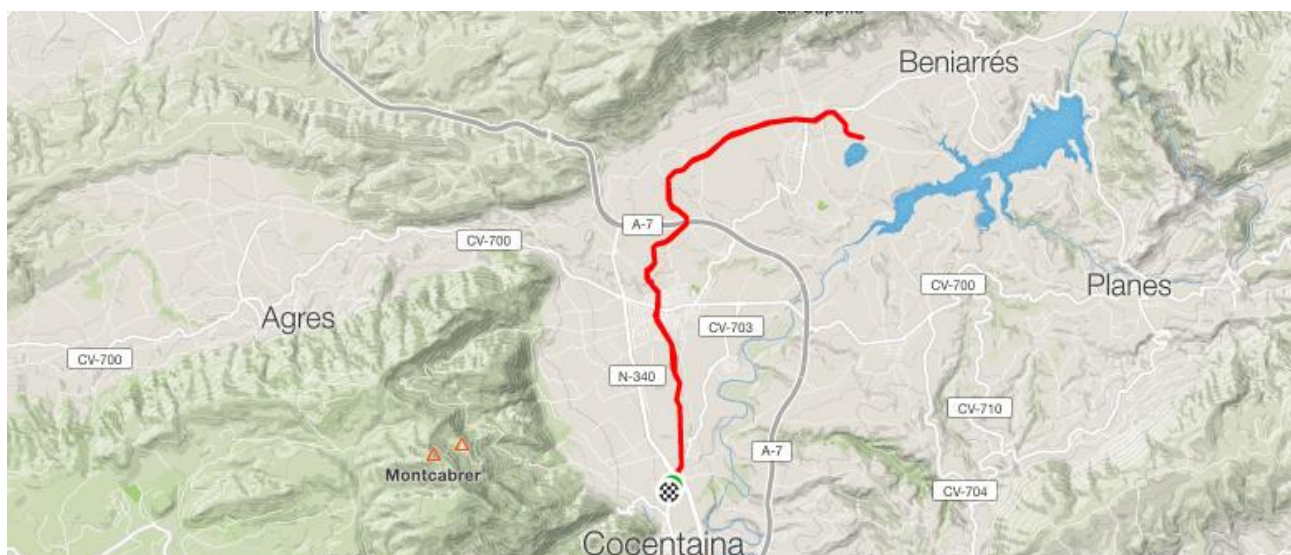
DESCRIPCIÓN

Espectacular ruta que nos adentra en la Sierra de Mariola bajo la atenta mirada del Pico Montcabrer a través del Castillo de Cocentaina, fortaleza musulmana construida sobre la montaña que domina la Villa.

Iniciamos la ruta en dirección Sant Cristofol para tomar la pista de asfalto de subida bastante dura que nos llevará hasta los pies del Castillo. Iniciamos bajada por senda con algunos tramos muy complicados, aptos sólo para los más expertos. La bajada nos conducirá hasta la carretera de la Cantera, con subida de asfalto muy exigente. A mitad subida nos encontramos con el PR, que nos conducirá hasta el Refugio Les folletes. Tomamos la pista de bajada hasta la rotonda de Decathlon. Desde allí accedemos a la Vía Verde que nos lleva de regreso hasta Cocentaina.

PUNTOS DE INTERÉS

Sant Cristòfol.- **Castillo Cocentaina** Edificio de estilo gótico militar construido a finales del S. XIII y principios del XIV sobre los restos de otras construcciones defensivas anteriores de origen musulmán - Refugio les Folletes.- Decathlón- Vía Verde.



| | |
|---------------------------------|------------------------------|
| NOMBRE | Al Humedal del Comtat |
| DISTANCIA | 20,9 Km Lineal |
| DIFICULTAD TÉCNICA | Fácil |
| DIFICULTAD FÍSICA (1- 5) | 2 |
| TIEMPO | 2: 00' |
| CICLABILIDAD | 100 % |
| BICICLETA ACONSEJADA | MTB rígida |

DESCRIPCIÓN

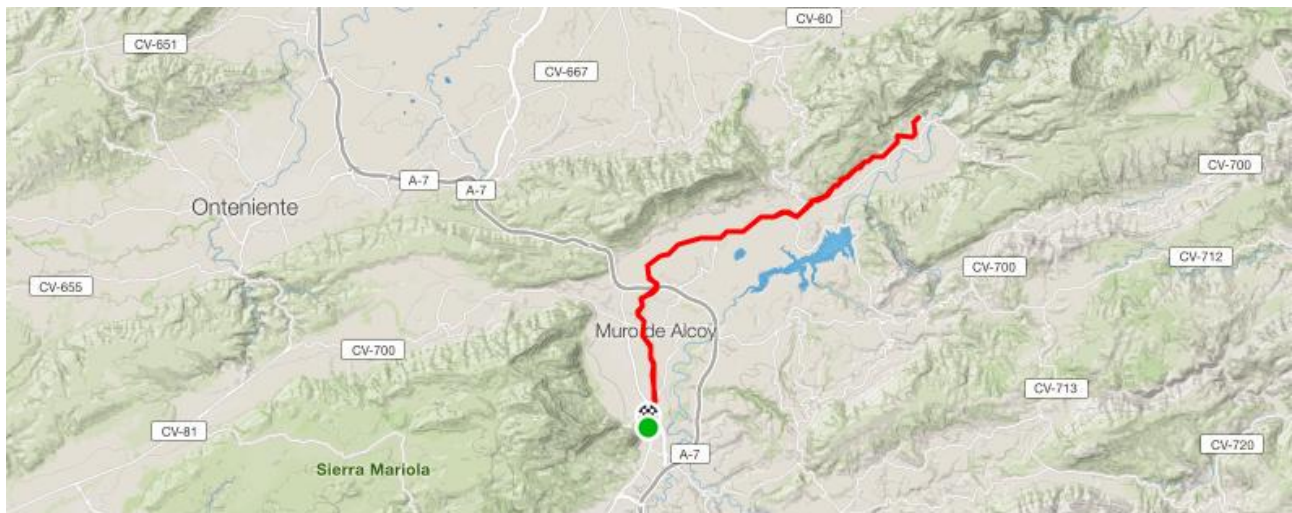
Partimos de Cocentaina para adentrarnos en las faldas del Benicadell, en las proximidades del municipio de Gaianes, y disfrutar del humedal o Albufera de esta población, un espacio natural que sirve como refugio de algunas aves y tortugas. Cuenta con una pasarela que conduce a un observatorio desde el que podemos mirar de cerca las especies animales.

Firme suave de asfalto por camino rural tranquilo y prácticamente llano con una única pendiente pronunciada del 10% a la altura de Muro en el cruce del Río Agres.

PUNTOS DE INTERÉS

Polígono Industrial Alcudia- Vía Verde Prolongación Estación- Muro- Vía Pista- Río Agres- Gaianes- Albufera.

COCENTAINA **BTT moderada**



NOMBRE Ruta del Ferrocarril

DISTANCIA 38,3 Km Lineal

DIFICULTAD TÉCNICA Moderada

DIFICULTAD FÍSICA (1- 5) 3

TIEMPO 2:00'

CICLABILIDAD 100 %

BICICLETA ACONSEJADA MTB rígida

DESCRIPCIÓN

Partimos de Cocentaina, donde accedemos al tramo más popular de la Antigua Via del Ferrocarril que unía Alcoy con Villena por el que transitaba el Tren Xizarra (1892 -1969) y cuyo nombre proviene del característico sonido de sus locomotoras. La abandonaremos a la Atura de Turballos para enlazar con el tramo de Via Verde del Serpis que antiguamente recorría el tren Alcoy-Gandía, también conocido como Tren de los Ingleses, ya que su construcción se llevó a cabo gracias a la inversión inglesa. Encontramos el fin de trayecto en la abandonada Estación de Tren de L'Orxa, a las faldas del Castell de Perputxent. El firme de la Via Verde es de tierra acondicionada, aunque vamos alternando con algún tramo de asfalto. Los primeros diez kilómetros son predominantemente de bajada (de 430 a 280 m. a.) hasta el punto más bajo en el municipio de L'Orxa.

PUNTOS DE INTERÉS

Via Verde del Tren Xizarra- Turballos- Vía Verde del Serpis- Gaianes- Beniarrés -Antigua Estación de Ferrocarril L'Orxa- Castell de Perputxent.