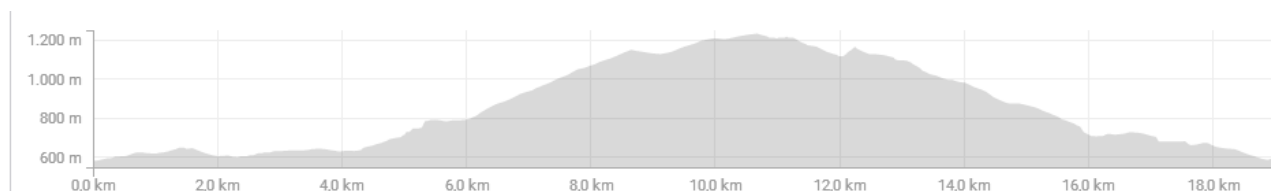
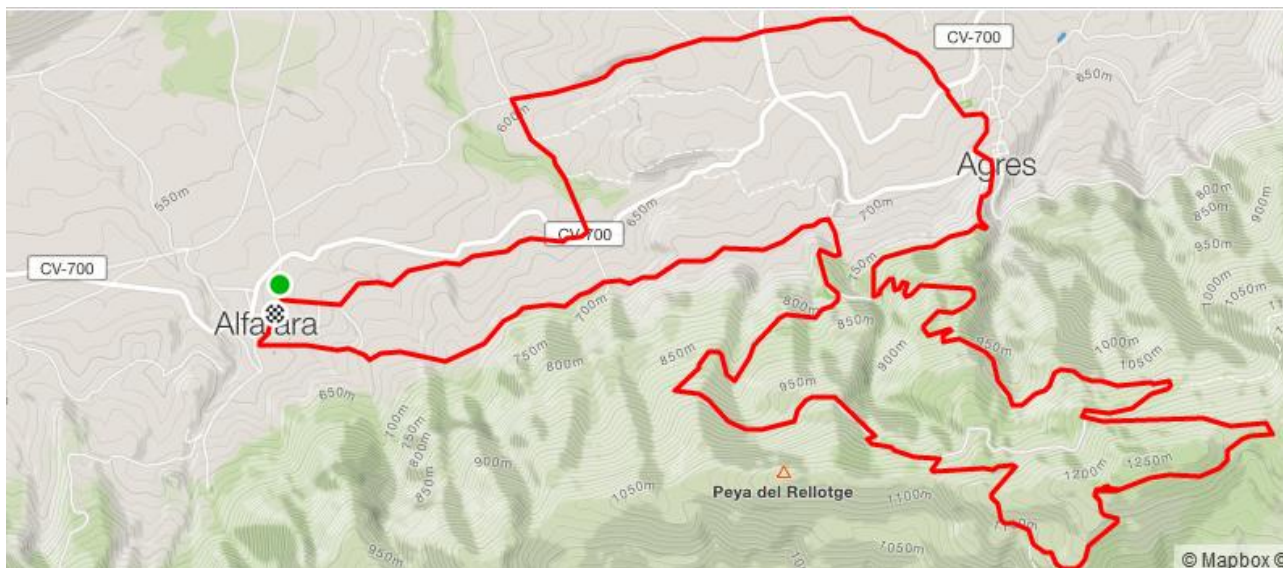


# ALFAFARA **BTT difícil**



**NOMBRE** **Passeig a les Caves**

**DISTANCIA** **19 Km**

**DIFICULTAD TÉCNICA** **Difícil**

**DIFICULTAD FÍSICA (1- 5)** **4**

**TIEMPO** **3:00'**

**CICLABILIDAD** **100 %**

**BICICLETA ACONSEJADA** **MTB rígida**

## DESCRIPCIÓN

Ruta BTT circular que nos adentra en el interior de la Sierra de Mariola desde la población de Agres para disfrutar de la panorámica del paisaje que nos espera en lo alto de la montaña.

La dificultad le encontramos a partir del km 4, con los cinco kilómetros de ascenso que culminan en la Cava Gran (1220 metros de altitud). La bajada por pista es cómoda y agradable a los sentidos hasta llegar a Agres (722 metros de altitud).

Podemos aprovechar la subida para visitar la Cava de Don Miguel, monumento impresionante que merece la pena visitar así como el Molí Mató, un paraje con fuente y un rincón precioso con merendero y unas vistas maravillosas de la montaña. Desde la Cava Gran emprendemos el descenso ladeando el Barranc del Convent hasta el cruce de la zona de acampada de Mon Blanc hasta llegar a Alfafara per la Torreta.

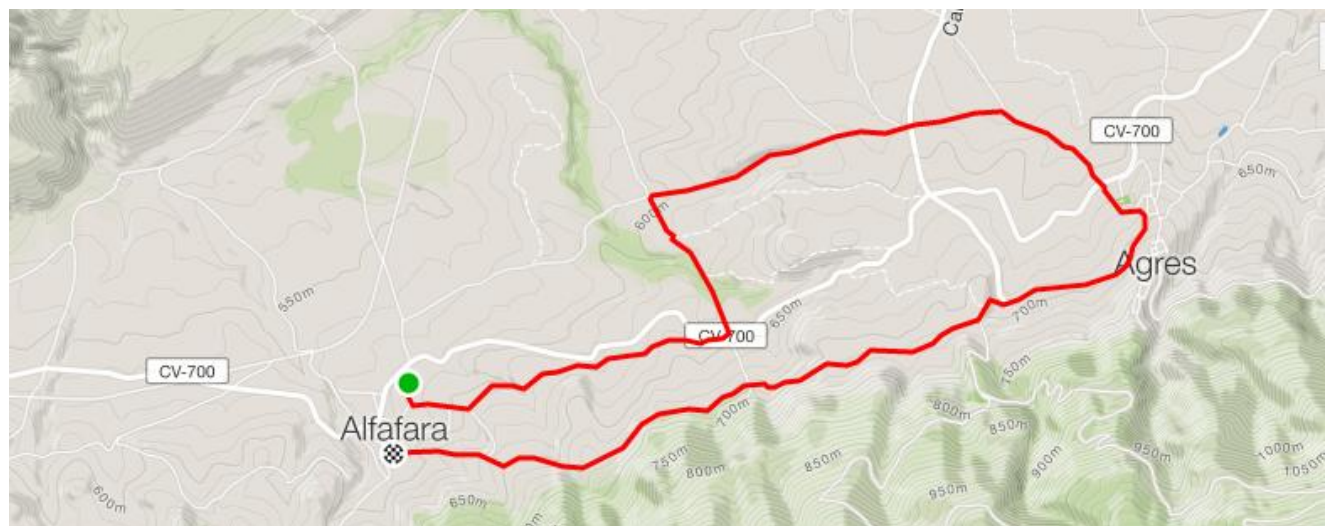
## PUNTOS DE INTERÉS

**Convento de la Virgen de Agres**, está construido sobre los restos de un antiguo castillo musulmán. Se trata de un importante centro de devoción mariana desde finales del siglo XV.

**Paraje Moli Mató**, zona recreativa.

**Cava Gran**, pozo de nieve o nevero emblema del Parque Natural de la Sierra Mariola que está situado dentro del término municipal de Agres y data del siglo XV. Es uno de los más grandes y en mejor estado de conservación de los situados en las vertientes al norte de las sierras de Aitana, la Carrasqueta y Mariola.

## ALFAFARA **BTT** fácil



### NOMBRE

**Panorámica de Mariola**

### DISTANCIA

**8,6 Km Circular**

### DIFICULTAD TÉCNICA

**Fácil**

### DIFICULTAD FÍSICA (1- 5)

**1,5**

### TIEMPO

**1:20'**

### CICLABILIDAD

**100 %**

### BICICLETA ACONSEJADA

**MTB rígida**

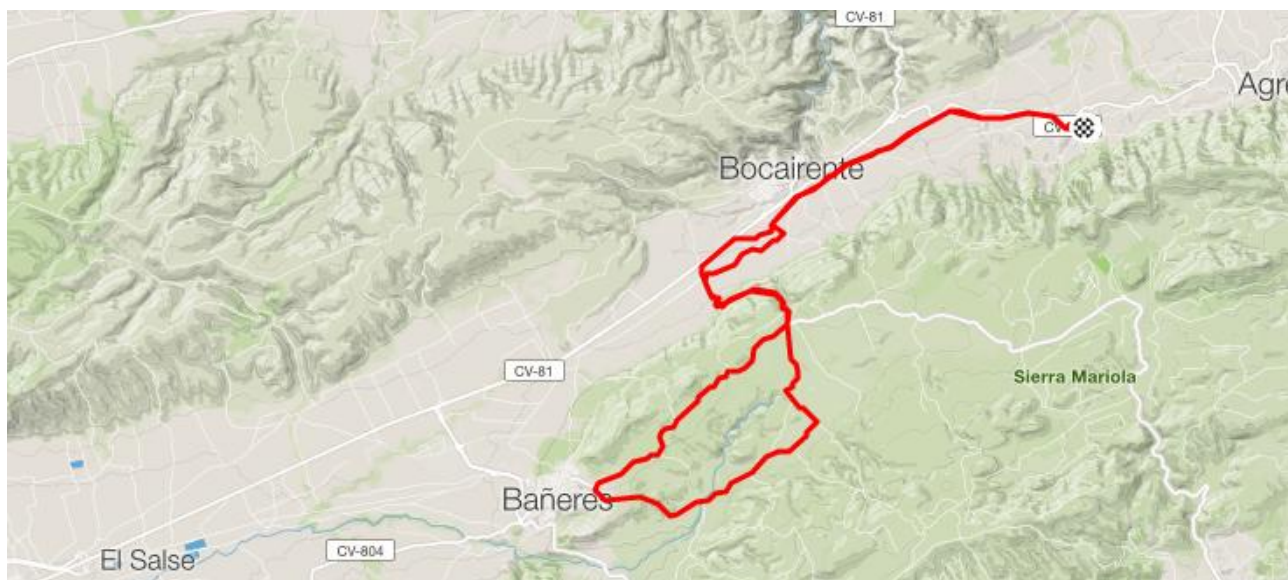
## DESCRIPCIÓN

Ruta circular muy sencilla que nos mantiene paralelos a la falda de la Sierra de Mariola para poder disfrutar de sus espectaculares vistas. Aunque se trata de una ruta corta, hay que destacar la suave cadencia de subida constante para pasar de los 582 metros del punto de salida en Alfafara, hasta los 730 ya en la parte final del regreso desde Agres.

## PUNTOS DE INTERÉS

Camí del teular- Camino paralelo a la CV700- Cruce Carrer Picaors- Agres- Carrer de Mariola.

## ALFAFARA **BTT moderada**



### **NOMBRE**

**Al nacimiento del Vinalopó**

### **DISTANCIA**

**32km Semicircular**

### **DIFICULTAD TÉCNICA**

**Moderada**

### **DIFICULTAD FÍSICA (1- 5)**

**3'5**

### **TIEMPO**

**2:40'**

### **CICLABILIDAD**

**100 %**

### **BICICLETA ACONSEJADA**

**MTB rígida**

### **DESCRIPCIÓN**

En esta ruta nos acercará a uno de los puntos de interés más relevantes de la Sierra de Mariola; el nacimiento del Rio Vinalopó en la Font de la Coveta. Este es el rio autóctono más importante de la provincia de Alicante, que con sus 81 km desemboca en el mar Mediterráneo.

Se trata de una ruta semicircular que comporta una dificultad física notable, dada la pronunciada subida del Puerto de Bocairent por asfalto. Hasta aquí llaneamos durante 8 kilómetros desde Alfafara, y una vez subimos a la Sierra de Mariola llaneamos otros cinco kilómetros a más de 800 metros de altitud lo cual se nota en el paisaje. La vuelta mantiene la misma pauta de bajada hasta los 582 metros de altura de Alfafara.

## ALFAFARA **BTT moderada**

La ruta empieza en Alfafara y nos conduce al término de Bocairent por la antigua vía paralela a la CV61. Pasamos el casco urbano y subimos el puerto de Bocairent por la CV 794. Una vez lo coronamos nos adentramos por pista de tierra que nos llevará al corazón del Parque Natural de la Sierra Mariola.

Tomamos el Camino del Porvenir que nos llevará a Banyeres, donde pasaremos por el Río Vinalopó. Para acceder a la Font de la Coveta dejaremos las bicicletas en el parking habilitado, ya que no está permitida la circulación en bici por la senda que conduce a tal maravilloso paraje, a menos de 100 metros.

Desde aquí seguiremos por pista ancha de tierra hasta la vía Bocairent que nos llevará de nuevo a Alfafara.

### **PUNTOS DE INTERÉS**

Bocairent- Camí del Porvenir- Banyeres- Fabricas Río Vinalopó- Vía Bocairent