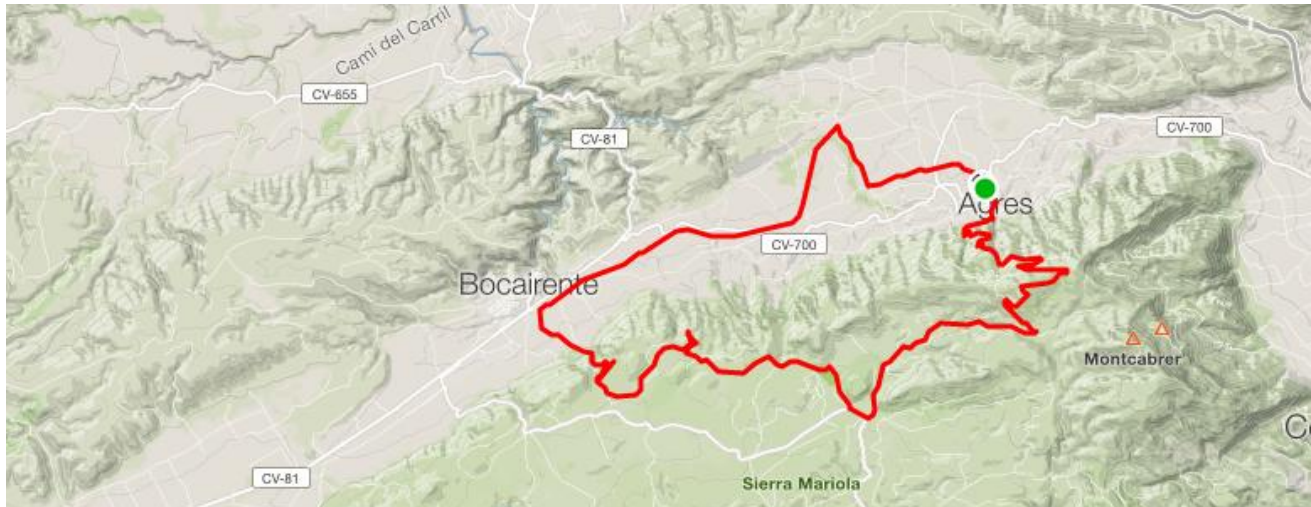


AGRES **BTT** difícil



NOMBRE Font de Mariola

DISTANCIA 32,3 km Circular

DIFICULTAD TÉCNICA Difícil

DIFICULTAD FÍSICA (1- 5) 4

TIEMPO 3:00'

CICLABILIDAD 100 %

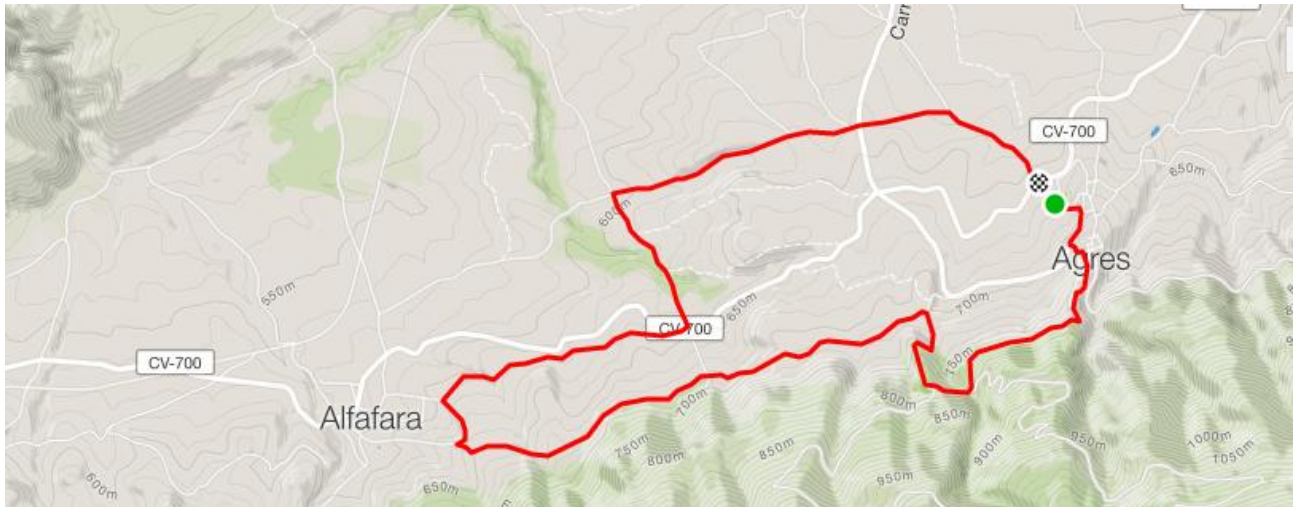
BICICLETA ACONSEJADA MTB rígida

DESCRIPCIÓN

Ruta BTT circular que nos adentra en el corazón de la Sierra de Mariola. Nos acercaremos a algunas de sus espectaculares cavas y visitaremos la Font de Mariola, paraje precioso con área recreativa donde descansar y disfrutar del paisaje. Regresamos por Bocairent y Alfafara a través de la antigua Via del Tren Xirarra. Esta ruta discurre por pista ancha cómoda. Los primeros seis kilómetros concentran la subida más fuerte del Barranc del Convent (600 m.a de Agres a 1232 m.a de Sierra de Mariola). A partir de ahí iniciamos pedaleo tranquilo alternando bajadas y planeo durante los 23 km de regreso. El único punto crítico lo encontramos en el km 20, con una pendiente muy técnica de asfalto deteriorado en la bajada hacia Bocairent.

PUNTOS DE INTERÉS

Refugio Montcabrer- Cava Gran- Lloma Cavall- Font de Mariola- Camping de Mariola- Paraje Ermita Santa Bàrbara- Bocairent- Alfafara.



NOMBRE	Paisajes de Mariola
DISTANCIA	9 Km Circular
DIFICULTAD TÉCNICA	Fácil
DIFICULTAD FÍSICA (1- 5)	1,5
TIEMPO	1:00'
CICLABILIDAD	100 %
BICICLETA ACONSEJADA	MTB rígida

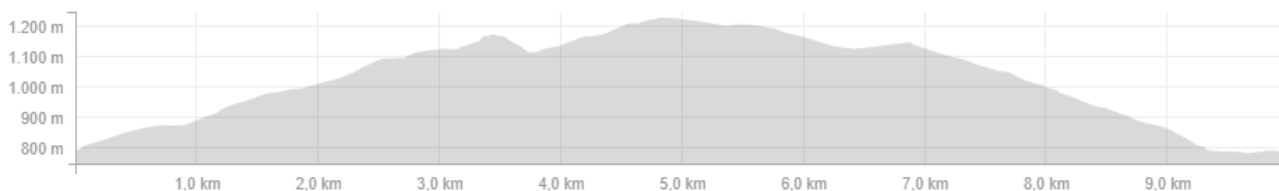
DESCRIPCIÓN

Ruta BTT circular que discurre por camino rural de asfalto, ideal para iniciarse en el mundo del ciclismo. Continuas aunque ligeras subidas y bajadas que le aportan dinamismo y cierta dificultad física. La ruta empieza en la población de Agres por la carretera Sierra de Mariola. Pasado el Refugio Mont Blanc iniciamos un descenso de 300 metros. Tomamos el cruce a la izquierda en dirección a la población de Alfafara. Antes de entrar en el casco urbano tomamos varios cruces hasta llegar de nuevo a Agres.

PUNTOS DE INTERÉS

Agres, Calle Rural Serra Mariola, famosa por sus vistas -Alfafara.

AGRES **BTT moderada**



NOMBRE **La Cava Gran**

DISTANCIA **10 km Circular**

DIFICULTAD TÉCNICA **Moderada**

DIFICULTAD FÍSICA (1- 5) **2,5**

TIEMPO **1:10'**

CICLABILIDAD **100 %**

BICICLETA ACONSEJADA **MTB rígida**

DESCRIPCIÓN

Ruta BTT circular ascendente en su primera mitad durante los primeros cinco kilómetros que culmina en la Cava Gran a 1220 metros de altitud. La bajada por pista es cómoda y agradable a los sentidos hasta llegar a Agres (722 metros de altitud).

Salimos de Agres en dirección al Convent por la calle Sierra de Mariola y en el cruce al Refugio tomamos la pista de tierra para ascender durante 6km hasta la Cava Gran. Podemos aprovechar la subida para visitar la Cava de Don Miguel así como el Molí Mató, un paraje con fuente y un rincón precioso con merendero y vistas maravillosas de la montaña.

Desde la Cava Gran emprendemos el descenso ladeando el Barranc del Convent hasta llegar al cruce que lleva al Refugio Mon Blanc para tomar el asfalto de vuelta a Agres.

AGRES **BTT moderada**

PUNTOS DE INTERÉS

Convento de la Virgen de Agres Construido sobre los restos de un antiguo castillo musulmán. Se trata de un importante centro de devoción mariana desde finales del siglo XV.

Paraje Molí Mató Zona recreativa.

Cava Gran El pozo de nieve o nevero emblema del Parque Natural de la Sierra Mariola que data del siglo XV. Es uno de los más grandes y en mejor estado de conservación.